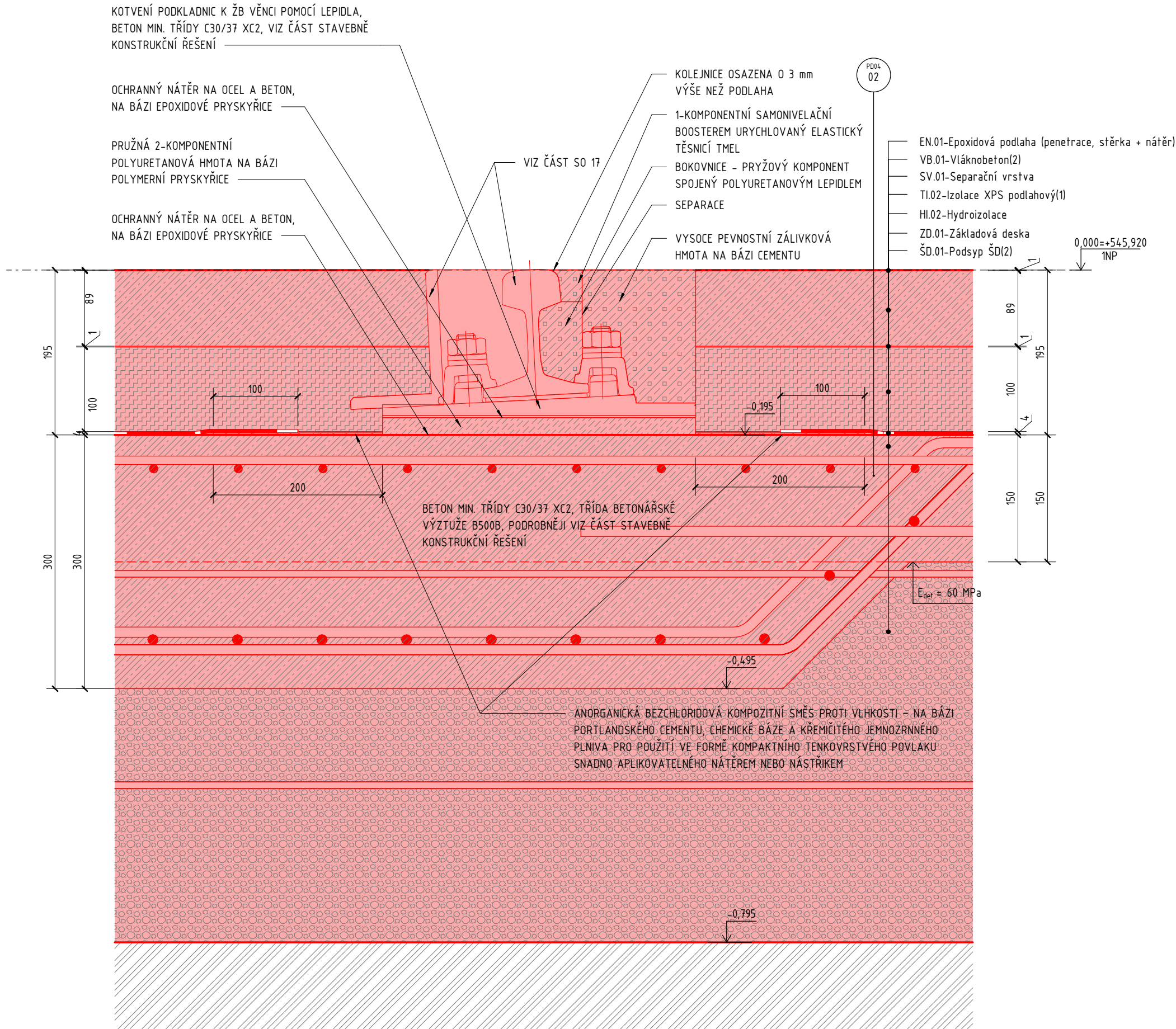


DETAIL J – KOLEJ

M 1 : 5

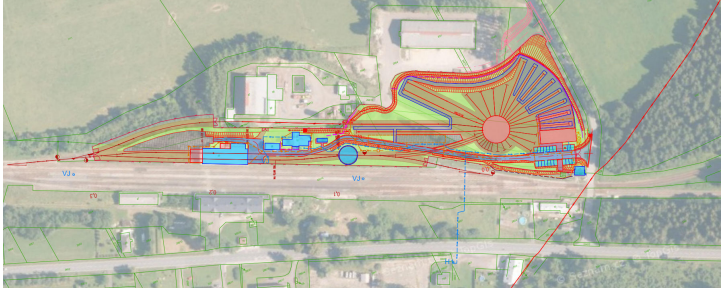
DETAIL NENAHRADZUJE DÍLENSKOU DOKUMENTACI JEDNOTLIVÝCH SYSTÉMŮ



Souřadnicový systém S-JTSK, Výškový systém Bpv, ±0,000 = 545,920 m n. m.

Jiná ověření: Paré:



Orientační schéma: Razítko oprávněné osoby:



Podpis: Datum:

Revize:	Datum:	Popis:	Kontroloval:
0	05.03.2023	Dokumentace pro provádění stavby	Ing. Tomáš Koblása

<b>Stavebník / investor:</b>	<b>Pardubický kraj</b>
Adresa:	Komenského náměstí 125, 532 11 Pardubice
Zástupce investora:	
Adresa:	

<b>Zhotovitel díla:</b>	<b>Prodin a.s.</b>	
Adresa:	K Vápence 2745, Pardubice 530 02	
Kontakt:	T: +420 466 055 111 E: info@prodin.cz	
Zhotovitel části / objektu:	<b>Prodin a.s.</b>	
Adresa:	K Vápence 2745, Pardubice 530 02	
Kontakt:	T: +420 466 055 111 E: info@prodin.cz	
Hlavní projektant (HIP):	Ing. Petr Prchal	Specialista: Ing. Tomáš Koblása

<b>Název stavby / akce:</b>	<b>Areál železničního depa v Dolní Lipce</b>	Označení investora: OR-22-24401
Adresa stavby:	obec Dolní Lipka	Zakázka: 31/22/242.208
Název části:	Architektonicko-stavební řešení	Označení části: <b>SO06-D.1.1</b>
Název objektu / dílčí části:	<b>Objekt výtopny</b>	Označení objektu / komplexu: <b>DSO 06.1</b>
Název přílohy:	<b>DETAIL J – KOLEJ</b>	Číslo přílohy: <b>b-032</b>
Název dílčí části přílohy:	Výkresová část	Stupeň dokumentace: <b>DPS</b>
Odpovědný projektant:	Zpracovatel přílohy: Ing. Radka Rousková	Měřítko: 1 : 5 Formáty: 500x297
Kraj:	Katastrální území: Dolní Lipka [629588]	TUDU:
Pardubický		Smluvní datum zpracování: <b>25.02.2024</b>
Označení investora:	Stupeň dokumentace:	Část:
		Objekt:
		Podobjekt:
		Příloha:
		Revize: